

東関東自動車道 潮来標識工事

標識配置平面図

東関東自動車道（仮称）北浦IC～鉾田IC

令和 7 年 1月

東日本高速道路株式会社 関東支社
つくば工事事務所

目次

1. 構成一覧表	1 ~ 3
2. 位置図	4
3. 標識番号凡例	5
4. 標識配置平面図	6 ~ 9

[illegible]

東 関 東 自 動 車 道 潮 来 標 識 工 事			
図面の種類	構成一覧表 (1)		
縮 尺	-	図面番号	1 / 9
設計会社名	大成エンジニアリング株式会社		
施工会社名			
事務所名	東日本高速道路株式会社 関東支社 つくば工事事務所		

着色部における種別に記載の単価項目は計上対象外
(共通仕様書及び特記仕様書参照)

[illegible][illegible]

構成一覽表 (3)

15(仮称)北浦IC部 本線 下り線 新設・撤去

[illegible]

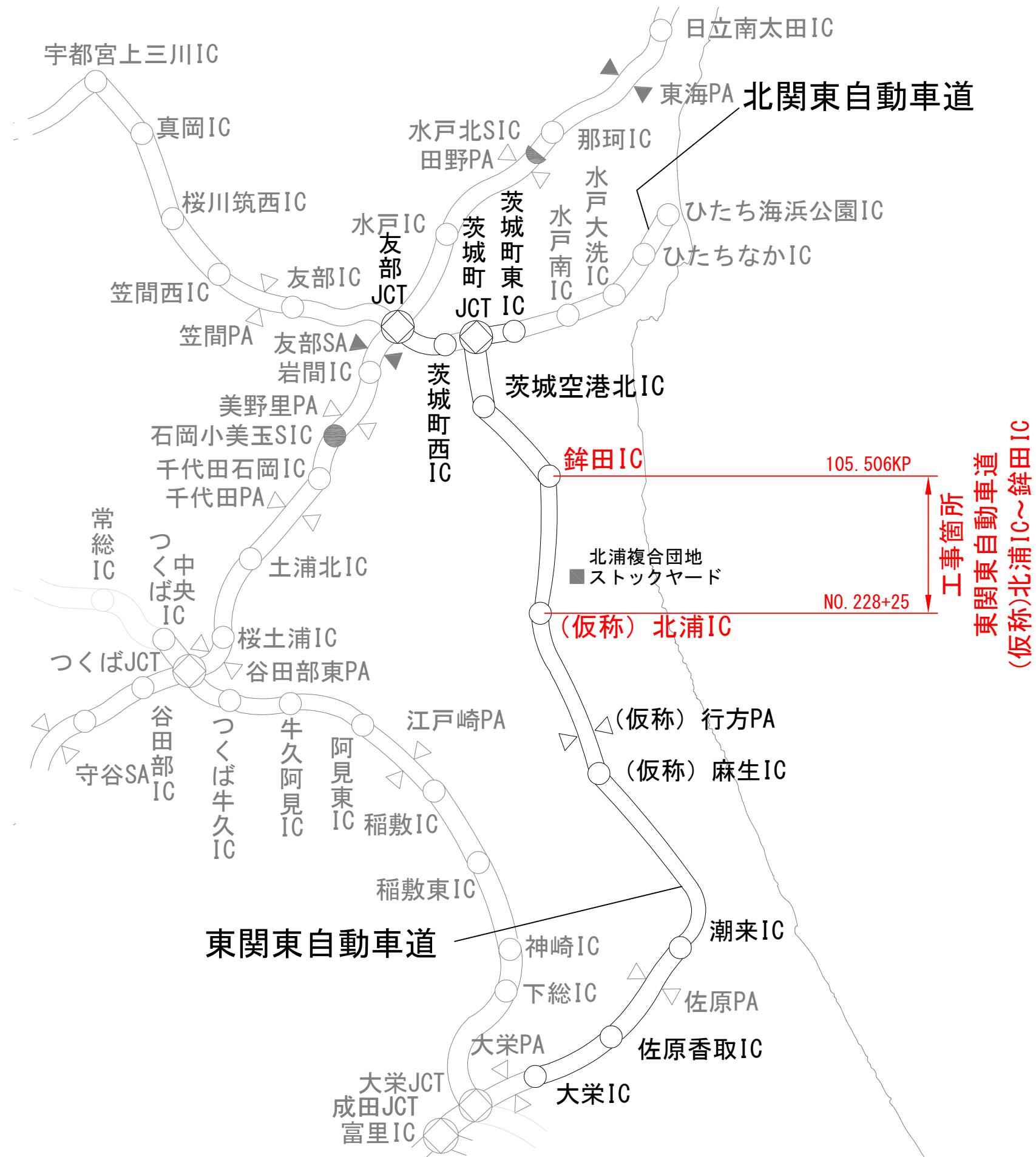
15(仮称)北浦IC～16鉾田IC 本線 下り線 新設・撤去

[illegible]

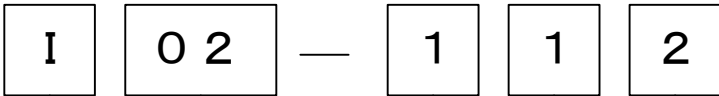
着色部における種別に記載の単価項目は計上対象外
(共通仕様書及び特記仕様書参照)

東 関 東 自 動 車 道			
潮 来 標 識 工 事			
図面の種類	構成一覧表 (3)		
縮 尺	-	図面番号	3 / 9
設計会社名	大成エンジニアリング株式会社		
施工会社名			
事務所名	東日本高速道路株式会社 関東支社 つくば工事事務所		

位置図



東 関 東 自 動 車 道			
潮 来 橋 換 工 事			
図面の種類	位 置 図		
縮 尺	-	図面番号	4 / 9
設計会社名	大成エンジニアリング株式会社		
施工会社名			
事務所名	東日本高速道路株式会社 関東支社 つくば工 事 務 所		



標識（レイアウト）
一連番号

- N 市街地案内標識
- I インターチェンジ関係
- S 休憩施設案内標識
- A 道路付属施設案内標識
- T 料金所案内標識
- Z 地点案内標識
- J ジャンクション案内標識
- R 規制・警戒標識

支柱構造

- 1 複柱型式
- 2 片持型式
- 3 バタフライ
- 4 門型
- 5 単柱型式
- 6 オーバーブリッジ
- 7 その他

設置位置

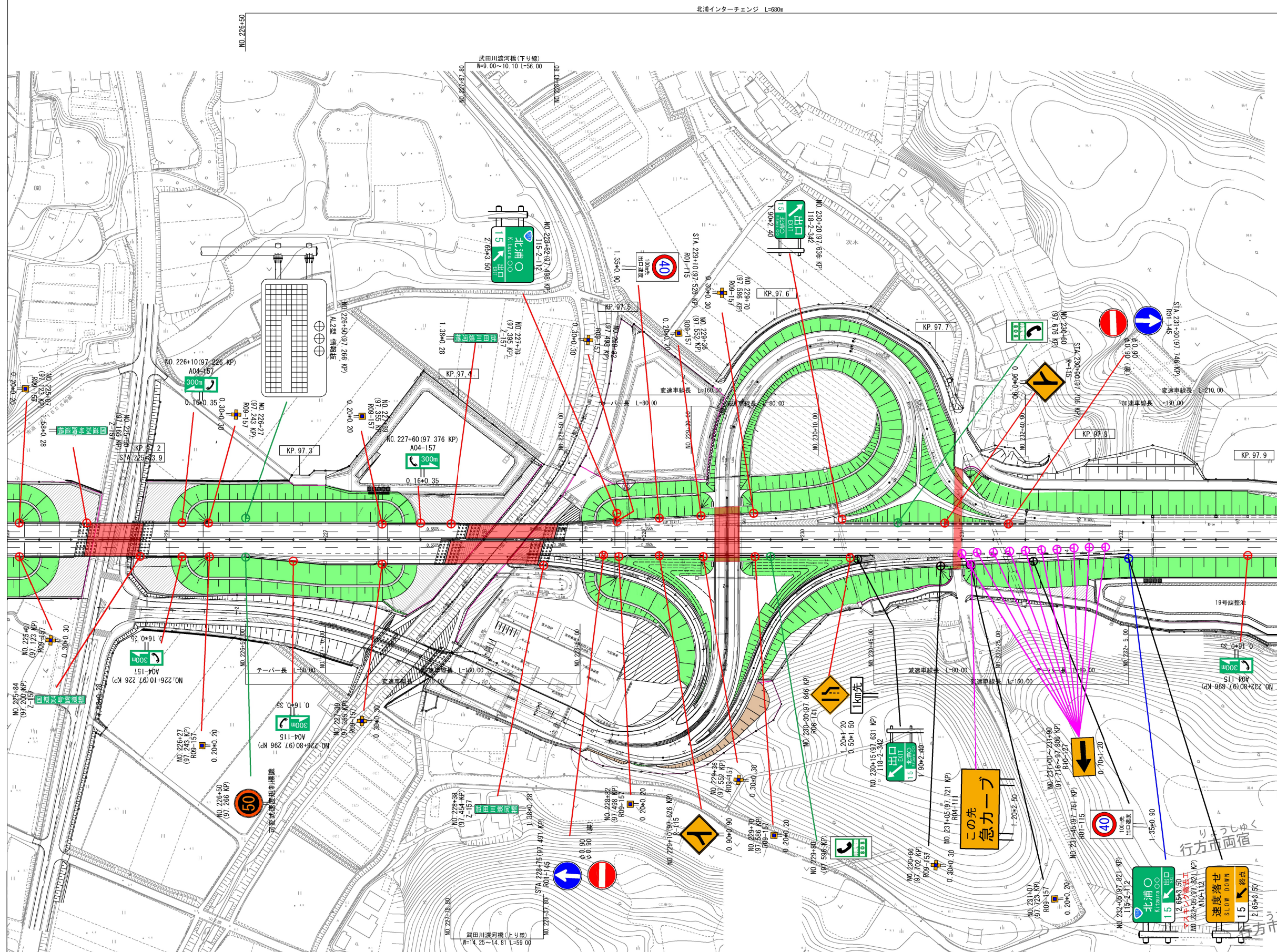
- 1 路側（盛土、切土）
- 2 中央分離帯・平坦地
又はブース内
- 3 料金所ブース内
- 4 路側及び平坦地併用
- 5 その他

表示型式

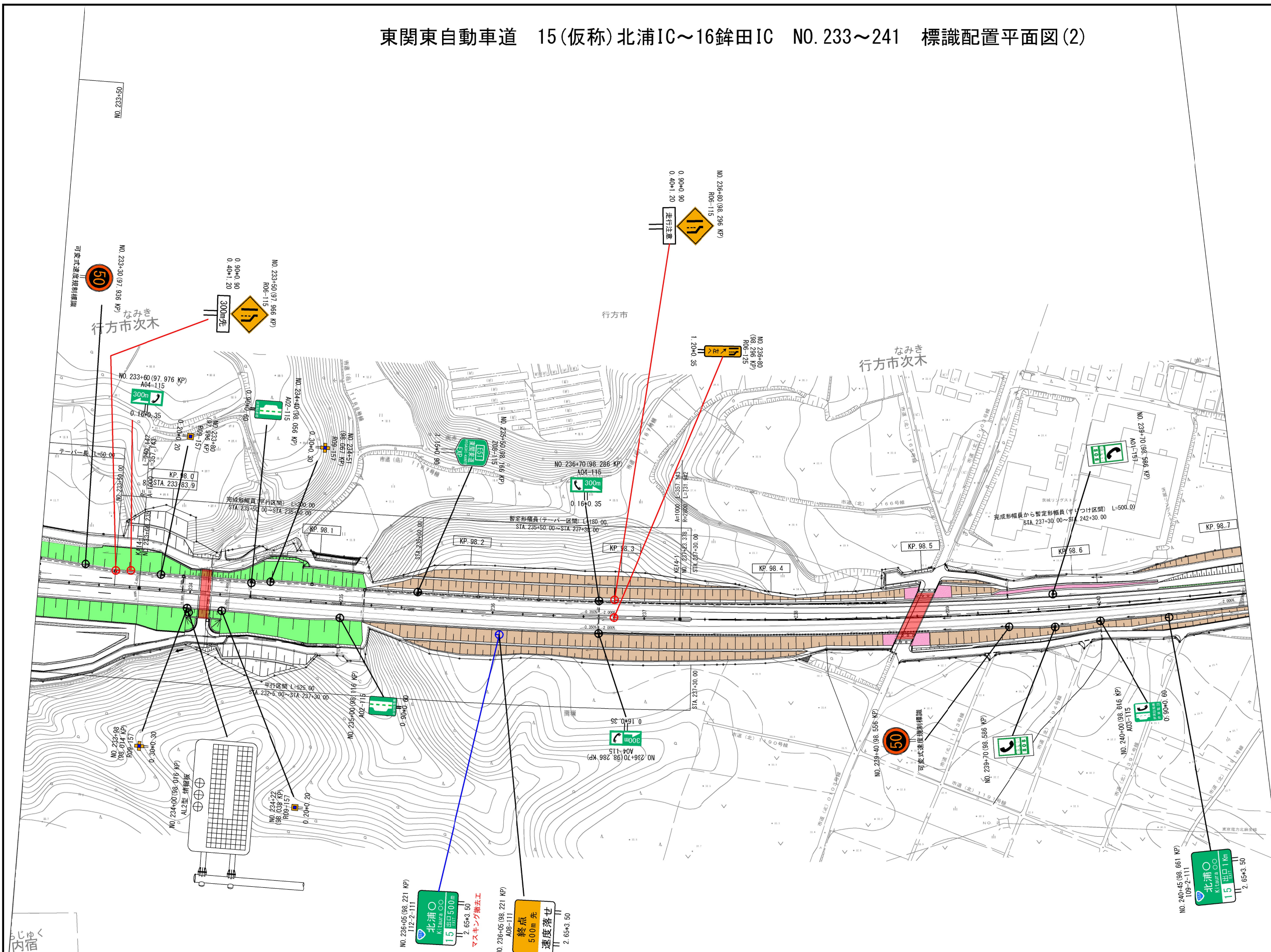
- 1 反射式
- 3 内部照明

東 関 東 自 動 車 道 潮 来 標 識 工 事			
図面の種類	標識番号凡例		
縮 尺	-	図面番号	5 / 9
設計会社名	大成エンジニアリング株式会社		
施工会社名			
事務所名	東日本高速道路株式会社 関東支社 つくば工務事務所		

東関東自動車道 15(仮称)北浦IC~16鉾田IC NO. 225~233 標識配置平面図(1)

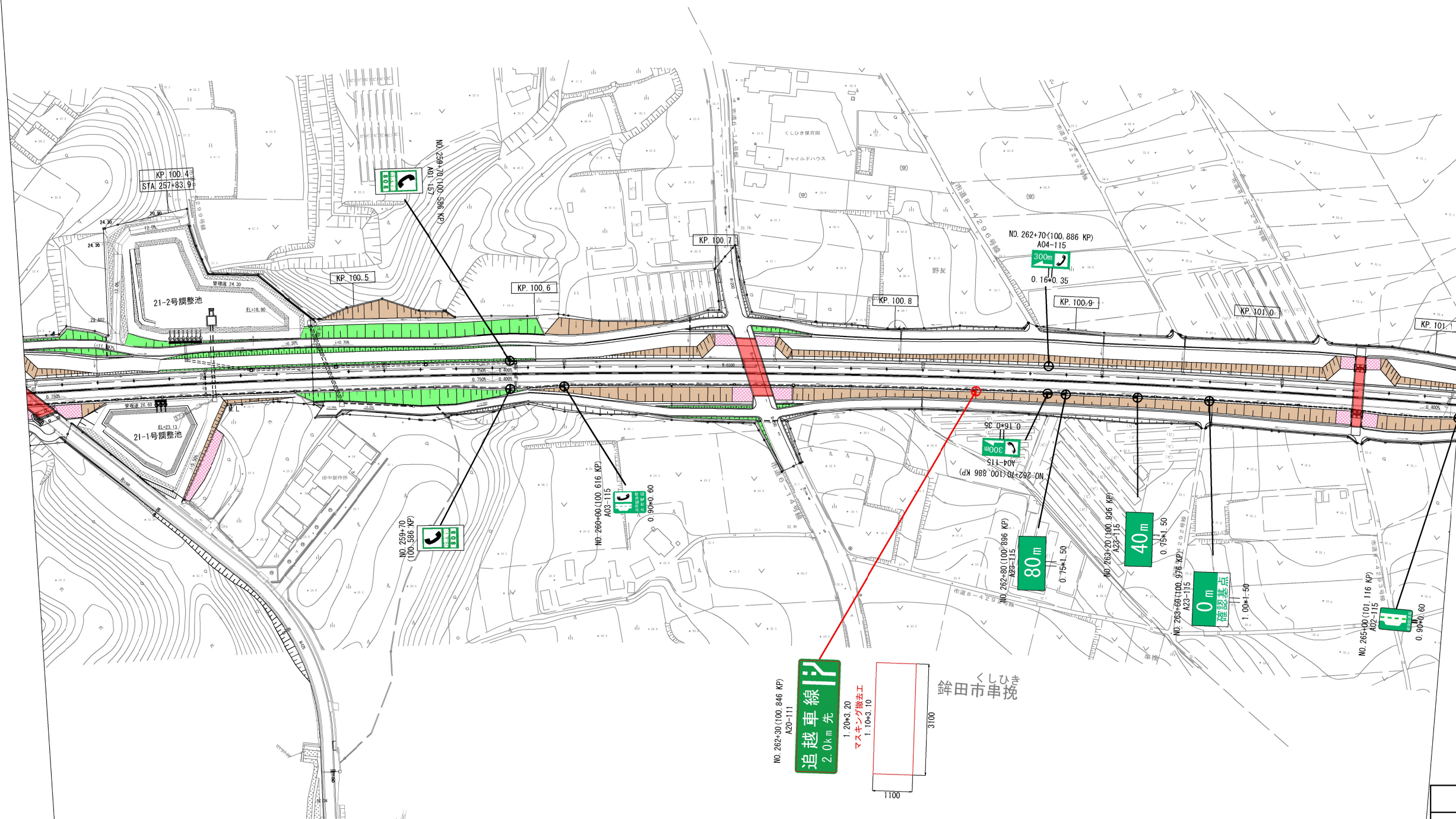


凡例	
⊕	既設
⊕	改修
⊕	新設
⊕	撤去
⊕	施設(別途施工)
東 関 東 自 動 車 道	
湖 来 標 識 工 事	
15(仮称)北浦IC~16鉾田IC NO. 225~233	
標識配置平面図(1)	
縮 尺	1:2500 図面番号 6 / 9
設計会社名	大成エンジニアリング株式会社
施工会社名	
事務所名	東日本高速道路株式会社 関東支社 つくば工務事務所

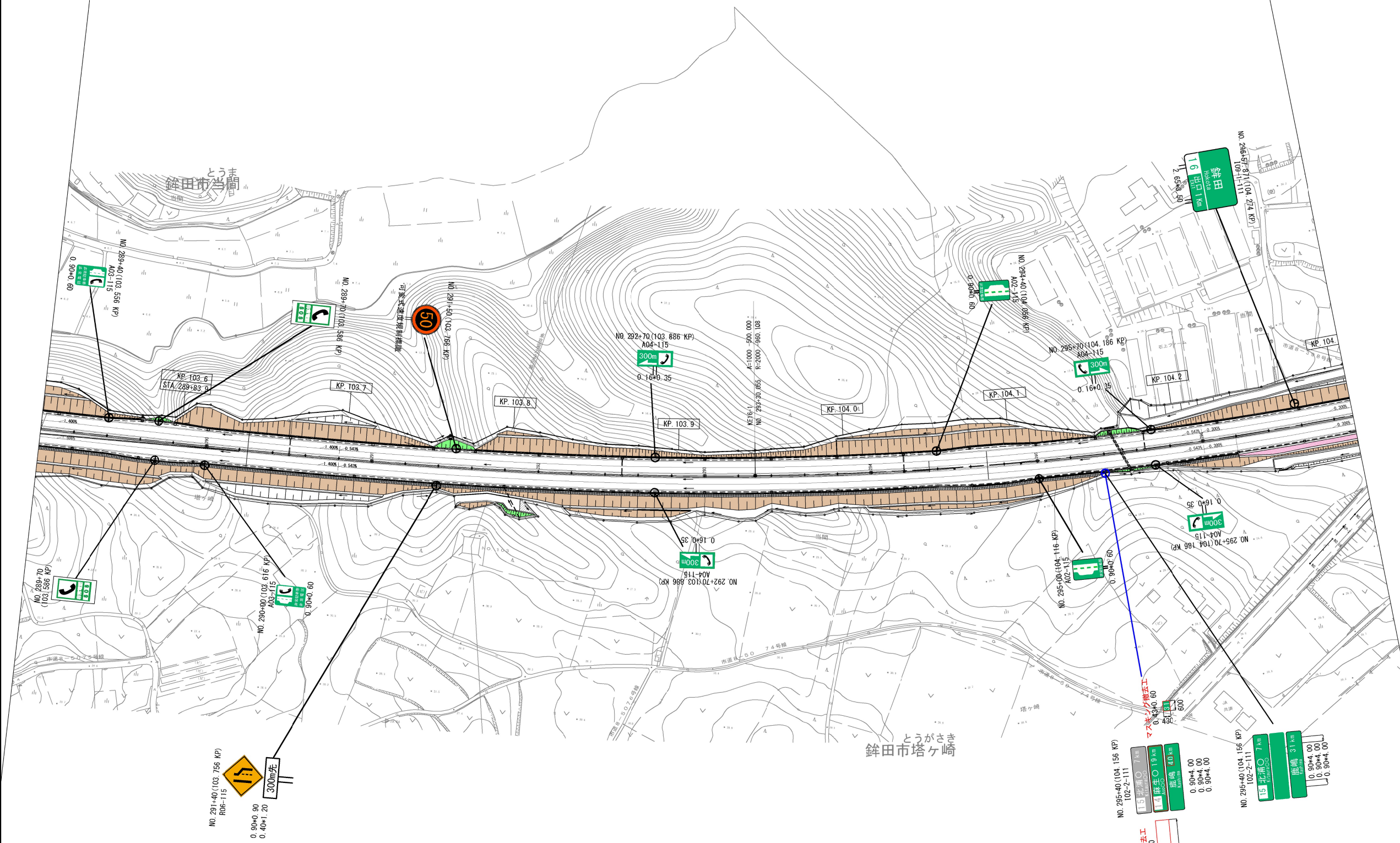


凡例
●既設 ●改修
●新設

東 関 東 自 動 車 道			
湖 来 標 識 工 事			
図面の種類	15(仮称)北浦IC～16鉾田IC NO. 233～241 標識配置平面図(2)		
縮 尺	1:2500	図面番号	7 / 9
設計会社名	大成エンジニアリング株式会社		
施工会社名			
事務所名	東日本高速道路株式会社 関東支社 つくば工務事務所		



東 関 東 自 動 車 道			
湖 来 標 識 工 事			
図面の種類	15(仮称)北浦IC~16銚田IC NO. 257~265 標識配置平面図(3)		
縮 尺	1:2500	図面番号	8 / 9
設計会社名	大成エンジニアリング株式会社		
施工会社名			
事務所名	東日本高速道路株式会社 関東支社 つくば工務事務所		



凡例
⊕ 既設 ⊖ 改修

東 関 東 自 動 車 道	
湖 来 標 識 工 事	
図面の種類	15(仮称)北浦IC~16銚田IC NO. 289~297 標識配置平面図(4)
縮 尺	1:2500 図面番号 9 / 9
設計会社名	大成エンジニアリング株式会社
施工会社名	
事務所名	東日本高速道路株式会社 関東支社 つくば工務事務所

東関東自動車道 潮来標識工事

標識配置平面図

東関東自動車道 鉾田IC～茨城空港北IC

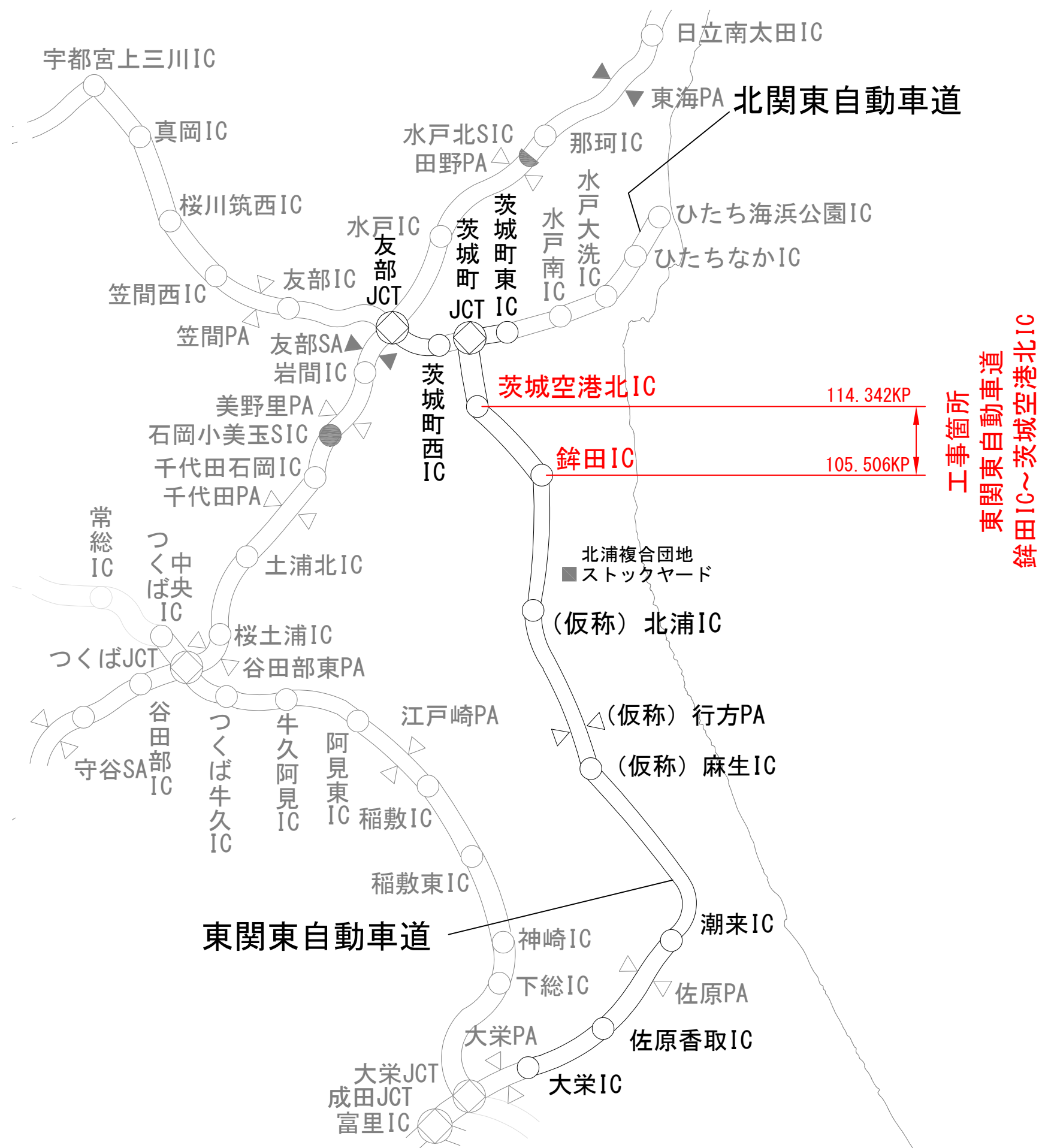
令和 7 年 1月

東日本高速道路株式会社 関東支社
つくば工事事務所

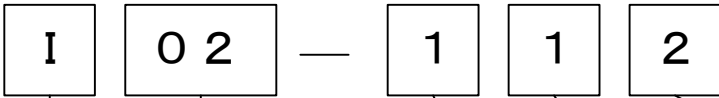
目次

1. 構成一覧表	1
2. 位置図	2
3. 標識番号凡例	3
4. 標識配置平面図	4

位置図



東 関 東 自 動 車 道 潮 来 標 識 工 事			
図面の種類	位 置 図		
縮 尺	-	図面番号	2 / 4
設計会社名	大成エンジニアリング株式会社		
施工会社名			
事務所名	東日本高速道路株式会社 関東支社 つくば工事事務所		



標識（レイアウト）
一連番号

- N 市街地案内標識
- I インターチェンジ関係
- S 休憩施設案内標識
- A 道路付属施設案内標識
- T 料金所案内標識
- Z 地点案内標識
- J ジャンクション案内標識
- R 規制・警戒標識

支柱構造

- 1 複柱型式
- 2 片持型式
- 3 バタフライ
- 4 門型
- 5 単柱型式
- 6 オーバーブリッジ
- 7 その他

設置位置

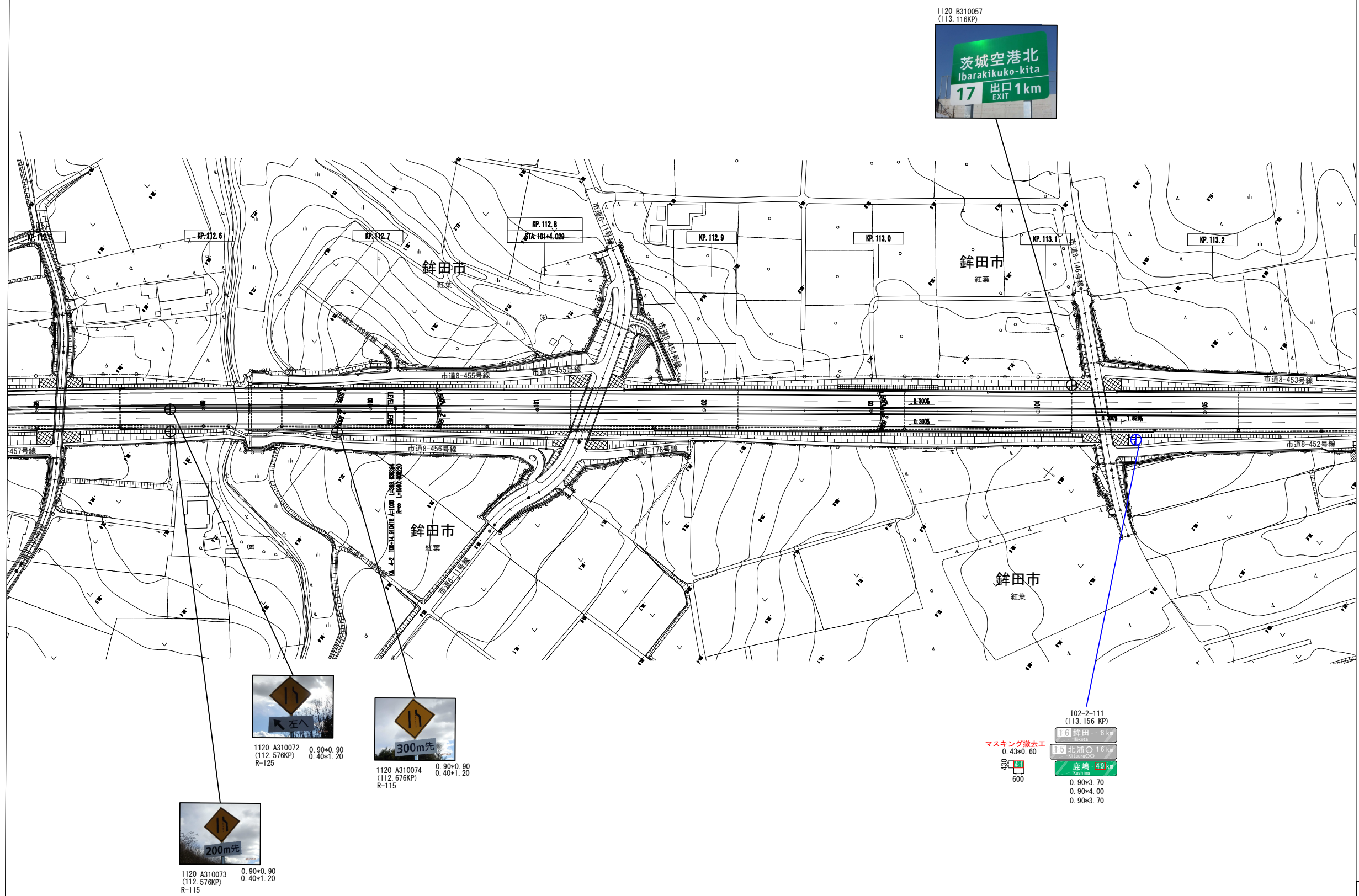
- 1 路側（盛土、切土）
- 2 中央分離帯・平坦地
又はブース内
- 3 料金所ブース内
- 4 路側及び平坦地併用
- 5 その他

表示型式

- 1 反射式
- 3 内部照明

東 関 東 自 動 車 道 潮 来 標 識 工 事			
図面の種類	標識番号凡例		
縮 尺	-	図面番号	3 / 4
設計会社名	大成エンジニアリング株式会社		
施工会社名			
事務所名	東日本高速道路株式会社 関東支社 つくば工務所		

東関東自動車道 16銚田IC～17茨城空港北IC KP112.5～113.2 標識配置平面図



東 関 東 自 動 車 道			
潮 来 標 識 工 事			
図面の種類	16銚田IC～17茨城空港北IC KP112.5～113.2 標識配置平面図		
縮 尺	1:2500	図面番号	4 / 4
設計会社名	大成エンジニアリング株式会社		
施工会社名			
事務所名	東日本高速道路株式会社 関東支社 つくば工務事務所		

東関東自動車道 潮来標識工事

標識配置平面図

東関東自動車道 茨城空港北IC～茨城町JCT

令和 7 年 1月

東日本高速道路株式会社 関東支社
つくば工事事務所

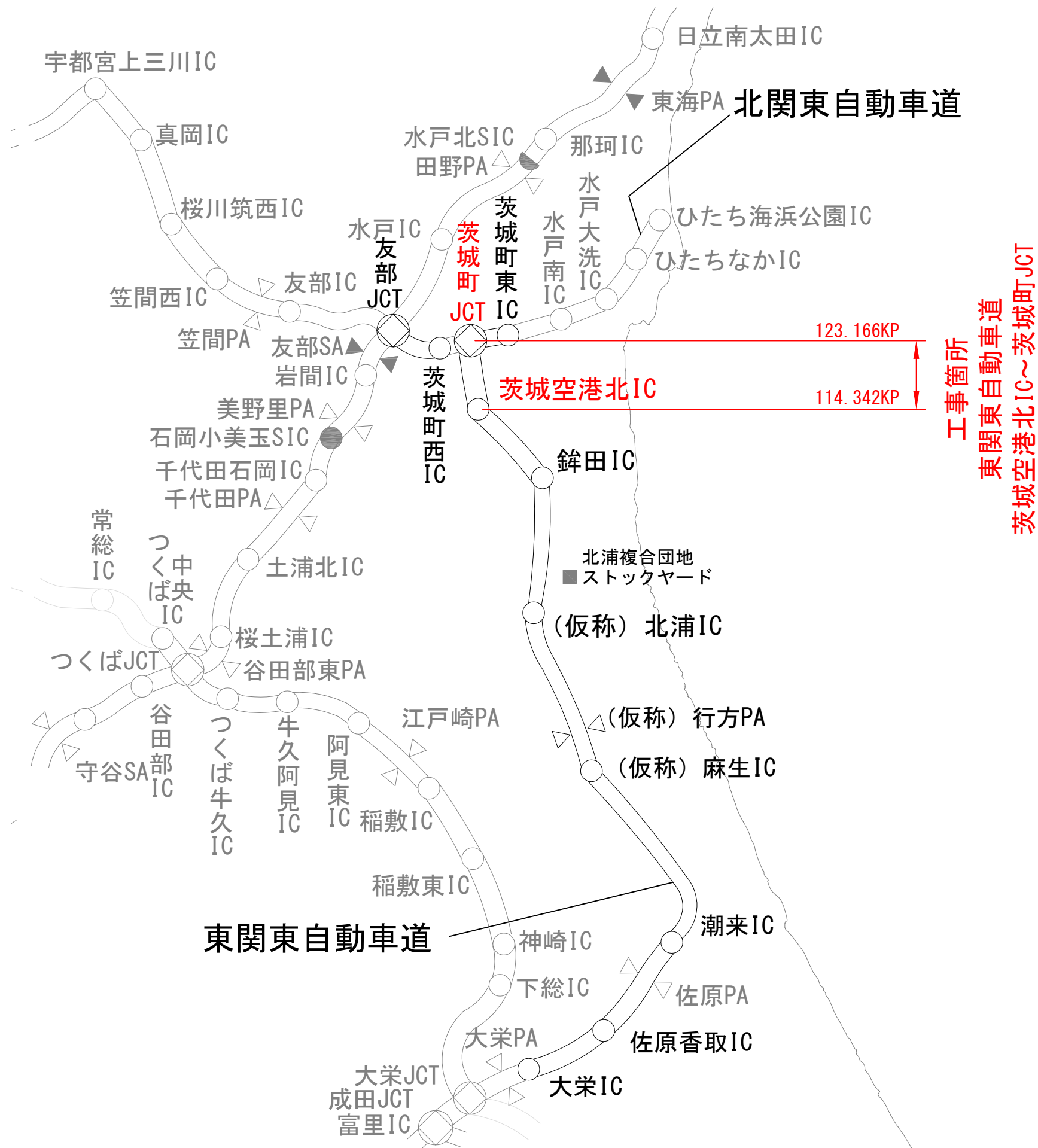
目次

1. 構成一覧表	1
2. 位置図	2
3. 標識番号凡例	3
4. 標識配置平面図	4

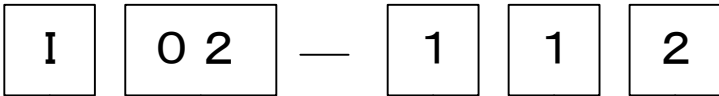
[illegible]

着色部における種別に記載の単価項目は計上対象外
(共通仕様書及び特記仕様書参照)

位置図



東関東自動車道 潮来標識工事			
図面の種類	位置図		
縮尺	-	図面番号	2 / 4
設計会社名	大成エンジニアリング株式会社		
施工会社名			
事務所名	東日本高速道路株式会社 関東支社 つくば工務事務所		



標識（レイアウト）
一連番号

- N 市街地案内標識
- I インターチェンジ関係
- S 休憩施設案内標識
- A 道路付属施設案内標識
- T 料金所案内標識
- Z 地点案内標識
- J ジャンクション案内標識
- R 規制・警戒標識

支柱構造

- 1 複柱型式
- 2 片持型式
- 3 バタフライ
- 4 門型
- 5 単柱型式
- 6 オーバーブリッジ
- 7 その他

設置位置

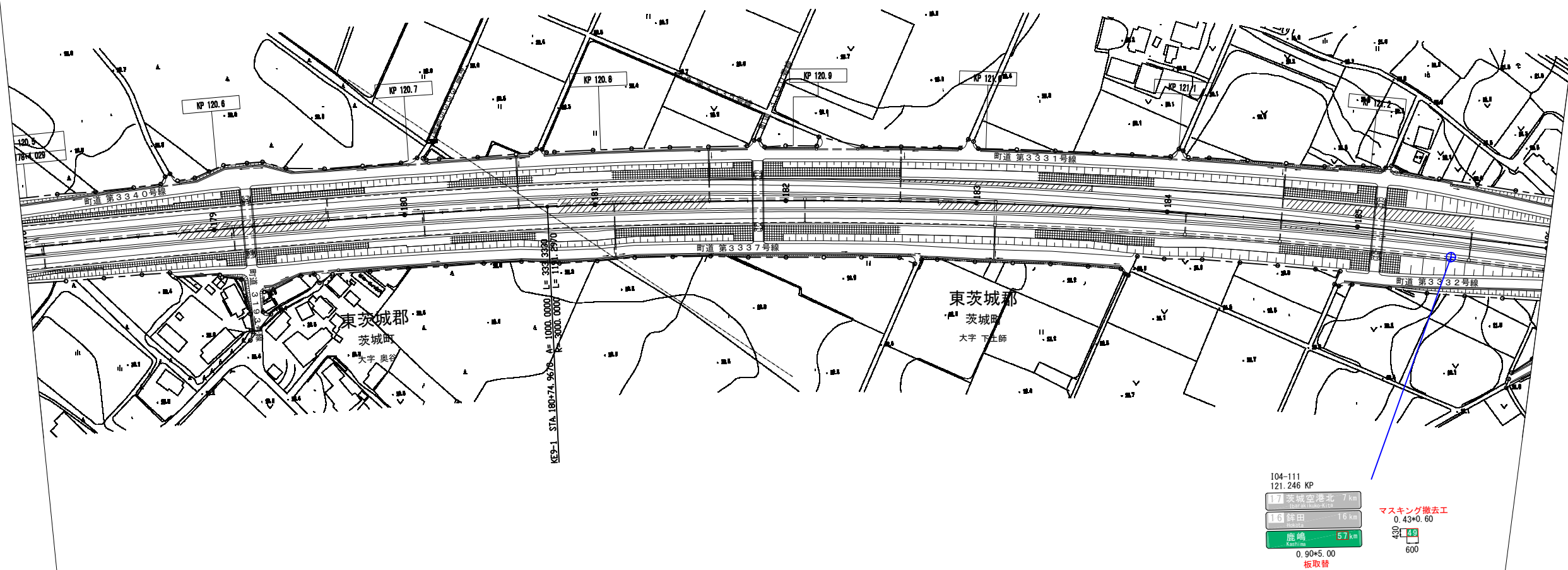
- 1 路側（盛土、切土）
- 2 中央分離帯・平坦地
又はブース内
- 3 料金所ブース内
- 4 路側及び平坦地併用
- 5 その他

表示型式

- 1 反射式
- 3 内部照明

東 関 東 自 動 車 道 潮 来 標 識 工 事			
図面の種類	標識番号凡例		
縮 尺	-	図面番号	3 / 4
設計会社名	大成エンジニアリング株式会社		
施工会社名			
事務所名	東日本高速道路株式会社 関東支社 つくば工務所		

東関東自動車道 17茨城空港北IC～15-1茨城町JCT KP120.5～121.2 標識配置平面図



凡例
⊕ 既設 ⊕ 改修

東 関 東 自 動 車 道 潮 来 標 識 工 事			
図面の種類	17茨城空港北IC～15-1茨城町JCT KP120.5～121.2 標識配置平面図		
縮 尺	1:2500	図面番号	4 / 4
設計会社名	大成エンジニアリング株式会社		
施工会社名			
事務所名	東日本高速道路株式会社 関東支社 つくば工務事務所		

東関東自動車道 潮来標識工事

標識配置平面図

東関東自動車道 連絡等施設 潮来IC

令和 7 年 1月

東日本高速道路株式会社 関東支社
つくば工事事務所

目次

1. 構成一覧表	1 ~ 2
2. 位置図	3
3. 標識番号凡例	4
4. 標識配置平面図	5

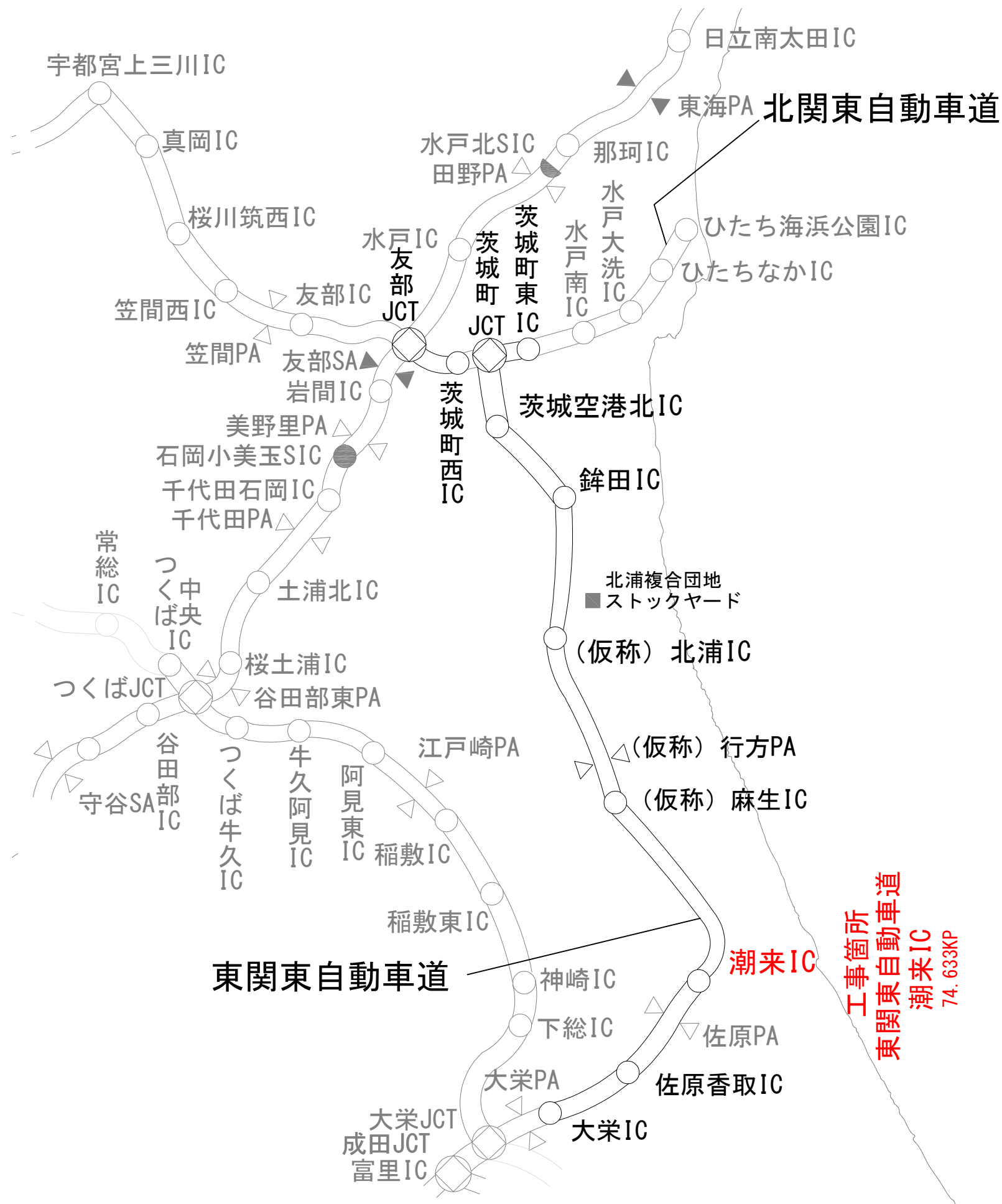
[illegible][illegible]

着色部における種別に記載の単価項目は計上対象外
(共通仕様書及び特記仕様書参照)

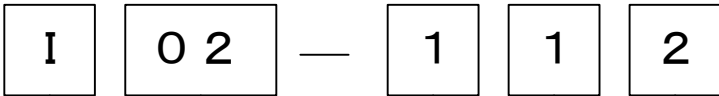
[illegible]

着色部における種別に記載の単価項目は計上対象外
(共通仕様書及び特記仕様書参照)

位置図



東関東自動車道 潮来標機工事			
図面の種類	位置図		
縮尺	-	図面番号	3 / 5
設計会社名	大成エンジニアリング株式会社		
施工会社名			
事務所名	東日本高速道路株式会社 関東支社 つくば工務所		



標識（レイアウト）
一連番号

- N 市街地案内標識
- I インターチェンジ関係
- S 休憩施設案内標識
- A 道路付属施設案内標識
- T 料金所案内標識
- Z 地点案内標識
- J ジャンクション案内標識
- R 規制・警戒標識

支柱構造

- 1 複柱型式
- 2 片持型式
- 3 バタフライ
- 4 門型
- 5 単柱型式
- 6 オーバーブリッジ
- 7 その他

設置位置

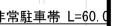
- 1 路側（盛土、切土）
- 2 中央分離帯・平坦地
又はブース内
- 3 料金所ブース内
- 4 路側及び平坦地併用
- 5 その他

表示型式

- 1 反射式
- 3 内部照明

東 関 東 自 動 車 道 潮 来 標 識 工 事			
図面の種類	標識番号凡例		
縮 尺	-	図面番号	4 / 5
設計会社名	大成エンジニアリング株式会社		
施工会社名			
事務所名	東日本高速道路株式会社 関東支社 つくば工務所		

潮来インターチェンジ L=876.471m



東 関 東 自 動 車 道			
潮 来 標 識 工 事			
図面の種類	13潮来IC 標識配置平面図		
縮 尺	1:2500	図面番号	5 / 5
設計会社名	大成エンジニアリング株式会社		
施工会社名			
事務所名	東日本高速道路株式会社		関東支社
	つくば工事事務所		